

ỦY BAN NHÂN DÂN TỈNH BÌNH DƯƠNG  
SỞ GIÁO DỤC VÀ ĐÀO TẠO

NGUYỄN VĂN PHONG (CHỦ BIÊN)  
TRẦN THỊ THÚY HỒNG, HỒ THỊ DIỆP PHƯƠNG,  
PHAN THỊ NGỌC PHƯƠNG, PHAN THANH SƠN,  
ĐỖ THỊ TUYẾT THU, NGUYỄN THỊ NGỌC TRÂM, NGUYỄN THỊ KIM TUYẾT

**TÀI LIỆU**

**GIÁO DỤC ĐỊA PHƯƠNG**  
**TỈNH BÌNH DƯƠNG**  
**LỚP 4**

## Hướng dẫn sử dụng tài liệu

Mỗi hoạt động trong tài liệu đều được chỉ dẫn bằng một kí hiệu. Thầy cô sẽ hướng dẫn các em trải nghiệm theo những chỉ dẫn này. Các em cũng có thể theo các kí hiệu chỉ dẫn để trải nghiệm.



### **KHỞI ĐỘNG**

Học sinh được định hướng vào chủ đề sẽ học.



### **KHÁM PHÁ**

Học sinh khám phá được kiến thức, kinh nghiệm mới dựa trên kiến thức, kinh nghiệm đã có.



### **THỰC HÀNH**

Học sinh sử dụng kiến thức, kinh nghiệm đã tiếp thu được để giải quyết các vấn đề, tình huống,... nhằm khắc sâu kiến thức, hình thành kĩ năng.



### **VẬN DỤNG**

Học sinh vận dụng kiến thức, kĩ năng đã học vào thực hành giải quyết các vấn đề của thực tế đời sống để phát triển năng lực và phẩm chất, tình yêu quê hương.

***Hãy giữ gìn tài liệu để dành tặng các em học sinh lớp sau!***

## Lời nói đầu

Các em học sinh lớp 4 yêu quý!

**Tài liệu giáo dục địa phương tỉnh Bình Dương – Lớp 4** sẽ đồng hành cùng các em trong những hoạt động giáo dục, giúp các em khám phá, tìm hiểu và trải nghiệm về địa phương Bình Dương thông qua 6 chủ đề:

- Thiên nhiên và con người tỉnh Bình Dương
- Lịch sử và văn hoá truyền thống tỉnh Bình Dương
- Tìm hiểu nghề truyền thống se nhang và làm heo đất ở Bình Dương
- Một số hoạt động sản xuất công nghiệp tiêu biểu ở Bình Dương
- Tìm hiểu các thành phố của tỉnh Bình Dương
- Một số di tích lịch sử cách mạng ở Bình Dương

Trong đó, chủ đề *Thiên nhiên và con người tỉnh Bình Dương* và *Lịch sử và văn hoá truyền thống tỉnh Bình Dương* còn thể hiện cho mạch nội dung *Địa phương em* trong chương trình môn Lịch sử và Địa lí lớp 4.

Mỗi chủ đề bao gồm những hoạt động bổ ích, lí thú, gắn gũi với cuộc sống hằng ngày tại nơi em sinh sống. Qua những chủ đề đó, các em được trải nghiệm, kết nối kiến thức đã học với thực tế cuộc sống tại địa phương để giúp các em ngày càng thêm yêu quê hương.

**Tài liệu giáo dục địa phương tỉnh Bình Dương – Lớp 4** thực sự có ý nghĩa khi các em vận dụng những điều đã học để thực hiện những hành động, việc làm phù hợp với năng lực, góp phần giữ gìn và xây dựng quê hương Bình Dương giàu đẹp.

Chúc các em có những trải nghiệm vui và bổ ích.

Các tác giả

# Mục lục

	Trang
<b>HƯỚNG DẪN SỬ DỤNG TÀI LIỆU</b>	2
<b>LỜI NÓI ĐẦU</b>	3
<b>CHỦ ĐỀ 1</b> Thiên nhiên và con người tỉnh Bình Dương	5
<b>CHỦ ĐỀ 2</b> Lịch sử và văn hoá truyền thống tỉnh Bình Dương	13
<b>CHỦ ĐỀ 3</b> Tìm hiểu nghề truyền thống se nhang và làm heo đất ở Bình Dương	20
<b>CHỦ ĐỀ 4</b> Một số hoạt động sản xuất công nghiệp tiêu biểu ở Bình Dương	26
<b>CHỦ ĐỀ 5</b> Tìm hiểu các thành phố của tỉnh Bình Dương	32
<b>CHỦ ĐỀ 6</b> Một số di tích lịch sử cách mạng ở Bình Dương	47
<b>MỘT SỐ THUẬT NGỮ DÙNG TRONG TÀI LIỆU</b>	54
<b>DANH SÁCH HÌNH ẢNH SỬ DỤNG TRONG TÀI LIỆU</b>	55

# CHỦ ĐỀ 1

## THIÊN NHIÊN VÀ CON NGƯỜI TỈNH BÌNH DƯƠNG



### KHỞI ĐỘNG



– Tỉnh nào nằm ở vùng Đông Nam Bộ, tên gồm 9 chữ cái, là địa phương nằm trong топ đầu của cả nước về phát triển công nghiệp?

--	--	--	--	--	--	--	--	--	--

– Hãy chia sẻ những điều em biết về tỉnh này.



### KHÂM PHÁ

#### Hoạt động 1. Tìm hiểu về vị trí địa lí của tỉnh Bình Dương



**Đọc thông tin, quan sát hình ảnh và thực hiện yêu cầu:**

- Chỉ vị trí của tỉnh Bình Dương trên bản đồ hành chính Việt Nam.
- Tỉnh Bình Dương nằm ở vùng nào của nước ta? Vị trí địa lí của tỉnh có gì đặc biệt?
- Tỉnh Bình Dương tiếp giáp với những tỉnh, thành phố nào.
- Tỉnh Bình Dương có bao nhiêu đơn vị hành chính trực thuộc?



Hình 1. Bản đồ hành chính Việt Nam



Hình 2. Bản đồ hành chính tỉnh Bình Dương


## KHÁI QUÁT CHUNG VỀ TỈNH BÌNH DƯƠNG

Tỉnh Bình Dương thuộc vùng Đông Nam Bộ, nằm trong Vùng kinh tế trọng điểm phía Nam, diện tích lớn đứng thứ 4 trong vùng Đông Nam Bộ.

- Phía bắc giáp tỉnh Bình Phước.
- Phía nam giáp Thành phố Hồ Chí Minh.
- Phía đông giáp tỉnh Đồng Nai.
- Phía tây giáp tỉnh Tây Ninh và Thành phố Hồ Chí Minh.

Bình Dương hiện có 9 đơn vị hành chính trực thuộc, bao gồm 4 thành phố (thành phố Thủ Dầu Một, thành phố Dĩ An, thành phố Thuận An, thành phố Tân Uyên;) 1 thị xã (thị xã Bến Cát) và 4 huyện (huyện Bắc Tân Uyên, huyện Bầu Bàng, huyện Dầu Tiếng, huyện Phú Giáo).

Dân số tỉnh Bình Dương là 2,76 triệu người (năm 2022).



Hình 3. Trung tâm hành chính tỉnh Bình Dương

## Hoạt động 2. Tìm hiểu những đặc điểm cơ bản về tự nhiên của tỉnh Bình Dương



**Đọc thông tin, quan sát hình ảnh và thực hiện yêu cầu:**

- Nêu khái quát địa hình tỉnh Bình Dương.
- Nêu đặc điểm khí hậu của tỉnh Bình Dương.
- Nêu đặc điểm về đất đai, tài nguyên rừng, khoáng sản của tỉnh Bình Dương.

### ĐỊA HÌNH

Tỉnh Bình Dương có địa hình tương đối bằng phẳng, thấp dần từ bắc xuống nam, độ cao trung bình từ 40m đến 60m so với mực nước biển ở phía bắc và hạ thấp dần từ 10m đến 30m so với mực nước biển ở phía nam. Rải rác, có một vài đồi núi thấp nhô lên giữa địa hình bằng phẳng như núi Châu Thới (thành phố Dĩ An) cao 82m, núi Cậu (huyện Dầu Tiếng) cao 155m so với mực nước biển.

Tỉnh Bình Dương không giáp biển nên không có cảng biển và đường bờ biển, không giáp biên giới với các nước khác nên không có đường biên giới quốc gia và không có cửa khẩu quốc tế giao thương với quốc gia láng giềng.





Hình 4. Núi Châu Thới ở Thành phố Dĩ An




Hình 5. Cảnh đồng ở xã Thanh Hội – Thành phố Tân Uyên

## ĐẤT ĐAI

Đất đai Bình Dương ít đa dạng về chủng loại, gồm các nhóm đất chính: đất xám, đất đỏ vàng, đất phù sa và đất phèn; trong đó đất xám chiếm diện tích nhiều nhất (khoảng 60% diện tích tự nhiên của tỉnh), đất phèn chiếm diện tích ít (chỉ khoảng 1% diện tích tự nhiên).

Đất đai ở Bình Dương ít bị lũ lụt hay ngập úng, phù hợp trồng cây ăn trái, các loại rau màu và phát triển nhiều loại cây trồng có giá trị kinh tế như: cao su, tiêu, điều,...

Bình Dương có nền địa chất ổn định và vững chắc, đất đai có độ chịu lực cao, thuận lợi cho việc phát triển hệ thống giao thông, xây dựng cơ sở hạ tầng kỹ thuật, xây dựng các khu công nghiệp.



Hình 6. Vườn cao su ở huyện Dầu Tiếng



Hình 7. Vườn cây ăn trái ở Lái Thiêu

## SÔNG NGÒI

Bình Dương có 3 con sông lớn, gồm: sông Đồng Nai, sông Sài Gòn và Sông Bé. Đây là những con sông lớn ở miền Đông Nam Bộ chảy qua địa phận Bình Dương; cung cấp nước tưới cho hoạt động sản xuất nông nghiệp, cung cấp thủy sản, du lịch sinh thái,... Riêng sông Đồng Nai và sông Sài Gòn còn có giá trị về mặt giao thông. Đối với Sông Bé, phần hạ lưu, đoạn chảy vào tỉnh Bình Dương có bờ dốc đứng, lòng sông nhiều đoạn hẹp, đá ngầm, nhiều thác ghềnh nên không thuận lợi và ít có giá trị cho giao thông đường thủy. Ngoài ra, trên địa bàn huyện Bến Cát còn có sông Thị Tính là phụ lưu của sông Sài Gòn, cùng với các sông khác mang phù sa bồi đắp cho những cánh đồng và tạo nên những vườn cây ăn trái.



Hình 8. Một phần sông Đồng Nai chảy qua địa bàn Bình Dương

## KHÍ HẬU


Tỉnh Bình Dương có khí hậu tương tự với vùng Đông Nam Bộ: khí hậu nhiệt đới nóng ẩm, gió mùa, mưa nhiều; với 2 mùa rõ rệt, mùa mưa bắt đầu từ tháng 5 đến tháng 11, mùa khô từ khoảng tháng 12 năm trước đến tháng 4 năm sau.

## RỪNG

Do đặc điểm khí hậu nhiệt đới ẩm, gió mùa và đất đai màu mỡ nên rừng ở Bình Dương xưa rất đa dạng và phong phú về chủng loài. Có nhiều loại gỗ quý như: cẩm xe, sao, trắc, gõ đỏ, cẩm lai, giáng hương,... Rừng còn cung cấp nhiều loại dược liệu làm thuốc chữa bệnh, cây thực phẩm và nhiều loài động vật quý.

Trong chiến tranh, rừng ở Bình Dương bị tàn phá nặng nề bởi bom đạn và chất độc hóa học khai hoang. Về sau, diện tích rừng càng bị thu hẹp do phát triển các vùng kinh tế xã hội. Hiện nay, rừng nguyên sinh

ở Bình Dương chỉ còn một số ít diện tích đang được bảo vệ như: rừng Núi Cậu, rừng Kiến An (huyện Dầu Tiếng). Nhờ chương trình trồng rừng tập trung và trồng cây phân tán, phủ xanh đất trống đồi trọc bằng cây lâm nghiệp và cây công nghiệp dài ngày nên rừng Bình Dương đã được trồng mới ở một số vùng, có giá trị về mặt sinh thái và phòng hộ.



Hình 9. Rừng phòng hộ Núi Cậu ở huyện Dầu Tiếng

### TÀI NGUYÊN KHOÁNG SẢN

Tỉnh Bình Dương không có nhiều khoáng sản. Tuy nhiên, tỉnh có trữ lượng phong phú các loại cao lanh và nhóm khoáng sản vật liệu xây dựng.

Ở vùng Đất Cuốc (huyện Bắc Tân Uyên) có mỏ cao lanh với trữ lượng lớn. Đất cao lanh có thể sử dụng trong ngành gốm và làm chất phụ gia trong sản xuất một số sản phẩm công nghiệp,... Ngoài ra còn nhóm vật liệu xây dựng như cát, đá ở Dĩ An, Phú Giáo, Tân Uyên; Đặc biệt nguồn đất sét chất lượng cao ở Tân Uyên, Thủ Dầu Một, Thuận An,... là nguyên liệu quý của ngành gốm sứ truyền thống ở tỉnh Bình Dương.



Hình 10. Mỏ đất cao lanh Tân Lập ở huyện Bắc Tân Uyên

### 3. Tìm hiểu một số hoạt động kinh tế ở tỉnh Bình Dương



#### Đọc thông tin và thực hiện yêu cầu:

- Trình bày một số hoạt động kinh tế chủ yếu ở tỉnh Bình Dương.
- Làm thế nào để giới thiệu sản phẩm của các hoạt động kinh tế này?

## MỘT SỐ HOẠT ĐỘNG KINH TẾ Ở TỈNH BÌNH DƯƠNG

Tỉnh Bình Dương nằm trong Vùng kinh tế trọng điểm phía Nam, có điều kiện thuận lợi trong phát triển kinh tế, xã hội. Bình Dương là nơi tập trung nhiều khu công nghiệp hiện đại, thu hút hàng nghìn doanh nghiệp có vốn đầu tư trong và ngoài nước với nhiều ngành nghề sản xuất, phục vụ tốt nhu cầu tiêu dùng trong nước và xuất khẩu.

Các hoạt động sản xuất công nghiệp, thương mại, dịch vụ du lịch, nông nghiệp (trồng trọt và chăn nuôi) ở Bình Dương diễn ra nhộn nhịp, trong đó phát triển công nghiệp, nông nghiệp là những thế mạnh kinh tế của tỉnh.

Hàng hoá, dịch vụ sản xuất ra đã góp phần nâng cao chất lượng cuộc sống và cải thiện thu nhập cho người dân, tạo nguồn sản phẩm xuất khẩu ngày càng đa dạng.

### THỰC HÀNH

1. Giới thiệu bằng lời kết hợp với hình ảnh, lược đồ/ bản đồ về vị trí địa lí của tỉnh Bình Dương.

2. Nêu một số đặc điểm cơ bản về tự nhiên (địa hình, khí hậu, sông ngòi,...) của tỉnh Bình Dương. Em làm gì để bảo vệ môi trường tự nhiên của tỉnh?

3. Sưu tầm thông tin, tranh ảnh về một địa phương ở tỉnh Bình Dương mà em thích. Viết bài giới thiệu về nơi đó và chia sẻ với bạn bè.

(Gợi ý: Địa phương đó ở đâu trong tỉnh Bình Dương? Có những cảnh đẹp, đặc sản, làng nghề truyền thống và các hoạt động kinh tế quan trọng nào?)

### VẬN DỤNG

1. Tìm hiểu thông tin về thời tiết ở địa phương nơi em đang sinh sống và đóng vai người dẫn chương trình dự báo thời tiết trình bày lại những thông tin mà em đã sưu tầm được.

2. Vẽ tranh cổ động, tuyên truyền về việc bảo vệ môi trường hoặc ca ngợi quê hương tươi đẹp cho địa phương mình hay một địa điểm nào đó của tỉnh Bình Dương mà em yêu thích nhất.

# CHỦ ĐỀ 2

## LỊCH SỬ VÀ VĂN HOÁ TRUYỀN THỐNG TỈNH BÌNH DƯƠNG



### KHỞ ĐỘNG

Nghe bài hát "Quê em Bình Dương", sáng tác Trương Quang Lục và cho biết bài hát trên nhắc đến địa danh nào ở Bình Dương?

(Link bài hát: <https://www.youtube.com/watch?v=JIJ-ABlprRs>)



### KHÁM PHÁ

**Hoạt động 1. Tìm hiểu về lịch sử tỉnh Bình Dương**

**a. Quá trình khẩn hoang và định cư của người xưa trên đất Bình Dương**



**Đọc các thông tin, quan sát hình ảnh và trả lời câu hỏi:**

- Trước khi người Việt đến khẩn hoang, Bình Dương đã có những tộc người nào sinh sống?
- Phần lớn người dân đến Bình Dương khẩn hoang xuất phát từ các vùng đất nào ở nước ta?

Thuở xưa, vùng đất Bình Dương đã từng có các tộc người sinh sống như người Khmer, người S'tiêng,... Đất đai lúc ấy nhiều rừng rậm và thú dữ. Người Việt (Kinh) từ các tỉnh Đàng Ngoài vào lập nghiệp từ khoảng đầu thế kỉ 17. Những người khai hoang, lập ấp trên đất Bình Dương xưa, chủ yếu là dân đến từ các tỉnh miền Trung và Nam Trung Bộ.



**Hình 1.** Đình thần Tân Thới (thành phố Thuận An) là biểu tượng của quá trình hình thành, phát triển vùng đất và con người Lái Thiêu – Thuận An. (Được xếp hạng Di tích lịch sử – văn hoá cấp tỉnh)



**Hình 2.** Đình Phú Cường, còn gọi là đình Bà Lụa (thành phố Thủ Dầu Một) được xây dựng vào khoảng nửa cuối thế kỷ 19 (Được xếp hạng Di tích lịch sử – văn hóa cấp tỉnh)

Đến giữa thế kỉ 18, người Hoa đã đến làm ăn, sinh sống ở Bình Dương, tập trung nhiều ở Thủ Dầu Một, Lái Thiêu và một số nơi khác.

Khi thực dân Pháp chiếm được Nam Kỳ, vào những năm đầu thế kỉ XX, người Pháp đã trồng và khai thác cây cao su, lập các đồn điền cao su ở Dầu Tiếng, Bà Bàng, Hớn Quản, Lộc Ninh,... và đưa dân từ các tỉnh miền Bắc, miền Trung vào đây làm phu cao su, lập các làng công nhân cao su trong các đồn điền.



**Hình 3.** Khu trưng bày Di tích lịch sử Vườn cao su thời Pháp thuộc, tái hiện những căn nhà ở của công nhân làm phu cao su xưa (Được xếp hạng Di tích lịch sử cấp tỉnh)

## **b. Sơ lược lịch sử Bình Dương qua các giai đoạn**



**Đọc thông tin và lập bảng tên gọi của tỉnh Bình Dương qua các giai đoạn lịch sử theo gợi ý sau:**

<b>Thời kì</b>	<b>Tên gọi</b>
Năm 1900	
Năm 1976	
Năm 1997	

Thuở xưa, vùng đất mà nay là tỉnh Bình Dương thuộc một phần của vùng đất Đồng Nai – Gia Định nên quá trình hình thành và phát triển đến nay đã có hơn 300 năm lịch sử.

Vùng đất nay là tỉnh Bình Dương ban đầu chủ yếu thuộc tổng Bình An,... năm 1808 nâng lên thành huyện Bình An.

Từ năm 1900, địa bàn tỉnh Bình Dương được đổi tên thành tỉnh Thủ Dầu Một.

Sau khi đất nước thống nhất, ngày 01/01/1976, Quốc hội đã ban hành Quyết định thành lập tỉnh Sông Bé.

Từ ngày 01/01/1997, tỉnh Sông Bé được chia thành hai tỉnh là Bình Dương và Bình Phước. Tỉnh Bình Dương chính thức được thành lập.

## **Hoạt động 2. Tìm hiểu một số nhân vật lịch sử tiêu biểu của tỉnh Bình Dương**



**Đọc thông tin, quan sát hình ảnh và trả lời câu hỏi:**

- Những nhân vật lịch sử tỉnh Bình Dương được nhắc đến gồm những ai?
- Nêu tiểu sử của các nhân vật lịch sử đó.

Trong quá trình phát triển, đã có nhiều thế hệ người Bình Dương yêu nước, dũng cảm đấu tranh chống xâm lược, giải phóng quê hương. Nhiều người đã hy sinh vì dân, vì nước. Trong số đó có nhiều liệt sĩ viết lên những trang sử hào hùng cho tỉnh nhà.

## LIỆT SĨ VĂN CÔNG KHAI



Hình 4. Liệt sĩ Văn Công Khai (1909 – 1947)

Văn Công Khai tên thật là Tạ Văn Khái, sinh năm 1909 ở xóm cầu Ông Cộ, làng An Phú, tổng Bình Phú, quận Châu Thành, tỉnh Thủ Dầu Một (nay là xã Tân An, thành phố Thủ Dầu Một, tỉnh Bình Dương).

Trong sự nghiệp giải phóng dân tộc, đặc biệt trong cuộc kháng chiến chống thực dân Pháp xâm lược, Ông là một trong những nhà lãnh đạo đã trải nghiệm, vượt qua mọi gian khổ, tích cực tham gia các phong trào đấu tranh của thợ thuyền và các tầng lớp nhân dân, luôn đi sát cơ sở, sát phong trào, lãnh đạo quần chúng nhân dân đấu tranh chống lại chính sách hà khắc của thực dân Pháp xâm lược.

Xuất thân từ gia đình nghèo, Ông chỉ được học hết bậc Tiểu học rồi đi làm thuê. Năm 1926, Ông vào làm thuê cho đồn điền cao su Dầu Tiếng. Năm 1927, Ông về Sài Gòn làm nghề cắt tóc. Tại đây, Ông được giác ngộ và tham gia cách mạng.

Năm 1943, ông là Bí thư Tỉnh ủy (lâm thời) Thủ Dầu Một, đã lãnh đạo nhân dân trong tỉnh nổi dậy giành chính quyền thành công trong cách mạng tháng Tám, năm 1945.

Ngày 26/5/1947, trong một lần đi công tác cùng với đoàn cán bộ tỉnh từ vùng Lái Thiêu đến xã Đồng An, đoàn công tác của Ông bị Pháp phục kích. Ông trúng đạn và anh dũng hy sinh khi mới tròn 38 tuổi.

Văn Công Khai đã cống hiến trọn đời mình cho sự nghiệp cách mạng của nhân dân ta và cho lý tưởng cao đẹp của Đảng.



## LIỆT SĨ NGUYỄN VĂN TIẾT



Hình 5. Bàn thờ đồng chí Nguyễn Văn Tiết (1909 – 1948) tại đền Bình Nhâm

Nguyễn Văn Tiết (Sáu Tiết), là một trong những Bí thư Tỉnh ủy đầu tiên của tỉnh Bình Dương. Ông sinh năm 1909, tại xã Bình Nhâm, huyện Thuận An (nay là thành phố Thuận An). Sau thời gian học tại Trường Cộng đồng Nam Châu Thành (nay là Trường Tiểu học Nguyễn Du), Ông trở về Bình Nhâm làm thầy giáo trường làng.

Năm 1930, Ông tham gia hướng dẫn nông dân, thợ thủ công lò chén, lò đường, trại mộc làm đơn xin nhà cầm quyền Pháp giảm thuế, tăng lương.

Trong lễ kỷ niệm Cách mạng tháng mười Nga, Ông phát biểu kêu gọi nhân dân ủng hộ Liên bang Xô viết, kêu gọi tinh thần Cách mạng tháng Mười Nga và tinh thần yêu nước, chống Pháp. Sau đó, Ông bị bắt và phải lãnh án 5 năm tù giam, 10 năm đày biệt xứ.

Năm 1937, vừa thoát khỏi nhà tù giam, Ông được phân công về cùng với đồng chí Văn Công Khai lãnh đạo phong trào Cách mạng ở tỉnh Thủ Dầu Một.

Tháng 10 năm 1945, Ông là Bí thư Tỉnh ủy Thủ Dầu Một, lãnh đạo dân quân địa phương kháng chiến chống Pháp.

Ngày 19/04/1948, Ông hi sinh trong một chuyến đi kiểm tra công tác tại chiến khu Thuận An Hòa.

Tỉnh Bình Dương mãi tự hào về Nguyễn Văn Tiết, người học trò thấm nhuần sâu sắc tư tưởng Cách mạng của Chủ tịch Hồ Chí Minh.

## LIỆT SĨ ĐOÀN THỊ LIÊN

Đoàn Thị Liên sinh năm 1944, trong một gia đình nông dân nghèo ở ấp 1, xã Chánh Phú Hòa, huyện Bến Cát, tỉnh Thủ Dầu Một (nay là tỉnh Bình Dương). Năm 1963, Cô thoát ly gia đình tham gia hoạt động cách mạng, vào đội du kích xã Chánh Phú Hòa.

Vào mùa mưa năm 1966, Sư đoàn 9 phối hợp với Trung đoàn 6 của quân Giải phóng tiến hành trận giao thông chiến chặn đánh tiêu diệt xe cơ giới Mỹ trên đường 13 tại cầu Cần Lê (đoạn từ An Lộc đi Lộc Ninh). Ngày 10/7/1966, Trung đội trưởng Đoàn Thị Liên đã ngã xuống mãi mãi ở tuổi 22 với những ước mơ còn dở dang. Tấm gương anh dũng của Đoàn Thị Liên và câu nói bất hủ “Thà hy sinh chứ không để thương binh bị thương lần thứ hai” đã trở thành lời thề khắp các mặt trận, trở thành truyền thống của các đơn vị Thanh niên xung phong giải phóng miền Nam.



Hình 6. Tượng đài Liệt sĩ Đoàn Thị Liên (1944 – 1966)

## LIỆT SĨ HUỲNH THỊ CHẤU

Huỳnh Thị Châu (Sáu Châu) sinh năm 1939, nguyên quán xã Tân Mỹ, huyện Bắc Tân Uyên, tỉnh Bình Dương.

Năm 1955 – 1956, khi phong trào cách mạng của miền Nam bắt đầu phát triển trở lại, cả gia đình Cô tiếp tục tham gia vận động móc nối xây dựng cơ sở cách mạng, cũng như trực tiếp che giấu cán bộ. Dù tuổi nhỏ nhưng Cô không ngại hiểm nguy để canh gác, dò la tình hình quân địch, rải truyền đơn,...

Cuối năm 1959, khi phong trào Đồng Khởi nổ ra, cùng với sự lớn mạnh của phong trào cách mạng, Cô xin thoát li gia đình để trực tiếp tham gia chiến đấu trên quê hương mình.

Ngày 20/10/1969, khi cùng với đoàn công tác gồm 10 người trên đường đi kêu gọi nhân dân góp gạo nuôi quân thì Cô đã rơi vào ổ phục kích của địch và đã hy sinh.



Hình 7. Liệt sĩ Huỳnh Thị Châu (1939 – 1969)

## THỰC HÀNH

Đóng vai hướng dẫn viên du lịch, giới thiệu cho bạn bè biết về lịch sử của tỉnh Bình Dương theo các gợi ý sau:

1. Tỉnh Bình Dương được thành lập vào thời gian nào?
2. Kể về một nhân vật lịch sử tiêu biểu ở Bình Dương mà em thích.

## VẬN DỤNG

Vẽ một bức tranh thể hiện ước mơ của em về quê hương tỉnh Bình Dương giàu đẹp và phát triển. Nêu cảm nhận ngắn gọn của em về bức tranh đó.



Hình 8. Vẽ tranh chủ đề “Quê hương em xinh đẹp”

# CHỦ ĐỀ 3

## TÌM HIỂU NGHỀ TRUYỀN THỐNG SE NHANG VÀ LÀM HEO ĐẤT Ở BÌNH DƯƠNG



### KHỞI ĐỘNG

Xem video clip giới thiệu nghề truyền thống ở Bình Dương.

- Kể tên các nghề thủ công truyền thống ở Bình Dương mà em biết.
- Em muốn biết thêm những thông tin gì về nghề truyền thống se nhang và làm heo đất ở Bình Dương.



### KHÁM PHÁ

#### Hoạt động 1. Tìm hiểu làng nghề truyền thống se nhang Dĩ An



**Đọc thông tin, quan sát hình ảnh và thực hiện yêu cầu:**

- Nêu nguyên liệu dùng làm nhang.
- Nêu quy trình sản xuất nhang.

#### LÀNG NGHỀ TRUYỀN THỐNG SE NHANG DĨ AN

Nghề làm nhang hình thành tại vùng “Xóm Nhang” Dĩ An từ hơn 100 năm trước. Những người thợ làm nhang đã tụ hội về đây để tạo nên một vùng làm nhang nức tiếng, cha truyền con nối. Có nhiều thời kì, nhang Dĩ An nổi tiếng khắp vùng Nam Bộ. Sản phẩm còn được xuất khẩu sang nhiều nước như Đài Loan, Ấn Độ, Malaysia, Singapore, ... Nhang Dĩ An nổi tiếng bởi có mùi thơm tự nhiên, nhẹ nhàng và dễ chịu. Cây nhang cháy đều mà không bị tắt giữa chừng. Nhang bảo quản được lâu mà vẫn thơm. Hiện nay vẫn còn các hộ giữ nghề truyền thống làm nhang tại Khu phố Bình Minh 2, Phường Dĩ An, thành phố Dĩ An.



Hình 1. Nghề se nhang Dĩ An

Làm nhang là nghề công phu và đòi hỏi sự khéo léo của người thợ. Để nhang thơm tự nhiên, khâu pha trộn phải hài hoà giữa bột cây keo, bột áo, bột thơm và mật cưa. Khâu trộn bột cũng thật đều mới đạt độ dẻo phù hợp. Khâu se nhang đòi hỏi phải có kỹ năng tốt. Sau khi se, nhang phải được phơi tự nhiên dưới nắng để nguyên liệu hoà quyện vào nhau. Cuối cùng là khâu đếm nhang, đóng gói cũng phải rất kỹ lưỡng.



Hình 2. Chẻ tăm nhang



Hình 3. Tạo màu chân nhang



Hình 4. Trộn bột nhang



Hình 5. Se nhang



Hình 6. Phơi nhang



Hình 7. Đóng gói sản phẩm

Đến nay, dù chỉ còn ít hộ gắn bó với nghề nhưng nghề se nhang vẫn tạo nên văn hoá độc đáo, gắn với văn hoá tín ngưỡng.

## Hoạt động 2. Tìm hiểu nghề làm heo đất ở tỉnh Bình Dương



**Đọc thông tin, quan sát hình ảnh và trả lời câu hỏi:**

- Nghề làm heo đất phát triển ở những địa phương nào tại Bình Dương?
- Nguyên liệu chính để làm heo đất là gì?
- Trình bày các công đoạn chính sản xuất heo đất.

### NGHỀ LÀM HEO ĐẤT Ở BÌNH DƯƠNG

Làm heo đất là một trong những ngành nghề truyền thống của tỉnh Bình Dương. Đây là một nghề thủ công thú vị xuất hiện cách đây hơn nửa thế kỷ.

Nhắc đến nghề làm heo đất tại Bình Dương, không thể không nhắc đến nghề làm heo đất ở vùng Lái Thiêu (thành phố Thuận An) và vùng Tân Phước Khánh (thành phố Tân Uyên). Người dân nơi đây đã gìn giữ và lưu truyền những nét đẹp truyền thống của nghề từ bao thế hệ.

Để có được một chú heo đất ngộ nghĩnh, xinh xắn, người thợ phải thực hiện cả một quy trình, gồm các công đoạn chính như: tạo khuôn heo đất; nung heo đất và cuối cùng là vẽ màu trang trí cho heo đất.



Hình 8. Tạo khuôn heo đất



Hình 9. Nung heo đất



Hình 10. Vẽ màu, trang trí cho sản phẩm



Hình 11. Quy trình sản xuất heo đất

Để giữ nét văn hoá truyền thống nhưng vẫn bắt kịp thị trường, các nghệ nhân đã sáng tạo những nét vẽ, tạo hình đa dạng, màu sắc ngày càng bắt mắt; ngoài heo đất, các nghệ nhân còn sáng tạo thêm khuôn vịt, cá vàng, Đôramon, thiên nga, bồ câu,... bằng gốm khá xinh xắn và ngộ nghĩnh.

Những năm gần đây, heo đất Bình Dương được ưa chuộng ở các nước như: Campuchia, Nhật Bản, Thái Lan, Lào,... Các kiều bào ở châu Âu cũng mua heo đất như món quà lưu niệm ý nghĩa.



Hình 12. Các sản phẩm heo đất hoàn thiện

## THỰC HÀNH

Lựa chọn thực hiện một trong hai nhiệm vụ sau:

**Nhiệm vụ 1.** Tham quan nghề se nhang Dĩ An hoặc làm heo đất Lái Thiêu ở Bình Dương và trả lời câu hỏi:

- Nêu những việc cần làm khi tham quan nghề truyền thống.
- Trải nghiệm làm một công việc đơn giản của nghề.
- Chia sẻ cảm xúc và những điều học hỏi được sau buổi tham quan.



**Nhiệm vụ 2.** Giới thiệu nghề se nhang Dĩ An hoặc làm heo đất Lái Thiêu ở Bình Dương theo gợi ý:



**Gợi ý:**

- Nội dung giới thiệu:
- + Địa điểm làng nghề.
- + Thời gian hình thành, phát triển.
- + Các sản phẩm của nghề và sử dụng sản phẩm.
- + Các bước làm ra sản phẩm.
- + Lợi ích của nghề.
- Hình thức giới thiệu: Triển lãm tranh ảnh và giới thiệu những nội dung trên qua tranh ảnh hoặc sử dụng video giới thiệu làng nghề (nếu có).

a) Chuẩn bị:

- Sưu tầm tư liệu, tranh ảnh về các công việc, sản phẩm của nghề hoặc video giới thiệu làng nghề se nhang và làm heo đất ở Bình Dương.
- Thảo luận nội dung, cách giới thiệu làng nghề se nhang và làm heo đất ở Bình Dương.

b) Giới thiệu nghề se nhang và làm heo đất ở Bình Dương theo nội dung, hình thức đã chuẩn bị.

c) Chia sẻ cảm xúc và những điều em học hỏi được sau khi tham gia giới thiệu nghề se nhang và làm heo đất ở Bình Dương.



## VẬN DỤNG

Thực hiện những việc cần làm để giữ gìn, phát huy nghề se nhang và làm heo đất ở Bình Dương.

Cùng các bạn tuyên truyền, quảng bá cho nghề truyền thống ở Bình Dương phù hợp với lứa tuổi.

**Gợi ý:**

- Nội dung: Các sản phẩm của nghề; lợi ích của nghề,...
- Hình thức: Vẽ tranh, viết bài văn ngắn giới thiệu,...

# CHỦ ĐỀ 4

## MỘT SỐ HOẠT ĐỘNG SẢN XUẤT CÔNG NGHIỆP TIÊU BIỂU Ở BÌNH DƯƠNG



### KHỞ ĐỘNG

Kể những đồ dùng, vật dụng mà em sử dụng hàng ngày là sản phẩm được làm ra từ sản xuất công nghiệp.



### KHÂM PHÁ

**Hoạt động 1. Tìm hiểu một số hoạt động sản xuất công nghiệp tiêu biểu ở Bình Dương**



**Đọc thông tin, quan sát hình ảnh và thực hiện yêu cầu:**

- Kể tên các khu công nghiệp, cụm công nghiệp ở Bình Dương mà em biết.
- Kể tên một số hoạt động sản xuất công nghiệp tiêu biểu ở Bình Dương.

### CÔNG NGHIỆP BÌNH DƯƠNG

Bình Dương là một trong những địa phương có tỷ lệ đô thị hoá cao nhất của cả nước. Các khu công nghiệp của tỉnh Bình Dương chiếm 1/4 diện tích các khu công nghiệp phía Nam. Bình Dương là một tỉnh phát triển mạnh về công nghiệp. Năm 2022, toàn tỉnh có 29 khu công nghiệp đã đi vào hoạt động. Trong đó, các thành phố như: Dĩ An, Thuận An, Thủ Dầu Một, Tân Uyên và thị xã Bến Cát là những địa phương tập trung nhiều khu công nghiệp. Các huyện như: Bàu Bàng, Dầu Tiếng, Bắc Tân Uyên, Phú Giáo là những địa phương có tiềm năng và nhiều thuận lợi để tiếp tục mở rộng và phát triển các khu công nghiệp.

Trong thời gian tới, tỉnh Bình Dương sẽ tiếp tục có nhiều chính sách ưu tiên phát triển công nghiệp.

## Một số hoạt động sản xuất công nghiệp ở Bình Dương



Hình 1. Sản xuất may mặc tại Khu công nghiệp Đồng An 1 (thành phố Thuận An)



Hình 2. Sản xuất, chế biến gỗ tại Khu công nghiệp Tân Bình (huyện Bắc Tân Uyên)



Hình 3. Sản xuất thiết bị điện tử tại khu công nghiệp VSIP II (thành phố Tân Uyên)



Hình 4. Sản xuất thực phẩm tại Khu công nghiệp Mỹ Phước 2 (thị xã Bến Cát)

## Một số khu công nghiệp, cụm công nghiệp ở Bình Dương



Hình 5. Khu công nghiệp Đại Đăng  
(thành phố Thủ Dầu Một)



Hình 6. Khu công nghiệp VSIP I  
(thành phố Thuận An)



Hình 7. Khu công nghiệp Sóng Thần  
(thành phố Dĩ An)



Hình 8. Khu công nghiệp Mỹ Phước III  
(thị xã Bến Cát)




Hình 9. Khu công nghiệp Đất Cuốc  
(huyện Bắc Tân Uyên)



Hình 10. Khu công nghiệp  
Nam Tân Uyên (thành phố Tân Uyên)



Hình 11. Cụm công nghiệp Thanh An 1  
(huyện Dầu Tiếng)



Hình 12. Khu công nghiệp Bàu Bàng  
(huyện Bàu Bàng)

## Hoạt động 2. Tìm hiểu sản phẩm và lợi ích của một số sản phẩm sản xuất công nghiệp tiêu biểu ở tỉnh Bình Dương



### Quan sát hình ảnh và thực hiện yêu cầu:

- Nêu tên sản phẩm của một số ngành công nghiệp tiêu biểu ở tỉnh Bình Dương.
- Nêu lợi ích của một số sản phẩm ngành công nghiệp tiêu biểu ở tỉnh Bình Dương.



Hình 13. Sản phẩm của ngành công nghiệp may mặc



Hình 14. Sản phẩm của ngành chế biến gỗ



Hình 15. Sản phẩm của ngành sản xuất điện tử



Hình 16. Sản phẩm của ngành sản xuất dụng cụ y tế



Hình 17. Sản phẩm của ngành sản xuất gốm sứ



Hình 18. Sản phẩm của ngành sản xuất thực phẩm

### Hoạt động 3. Vai trò của ngành sản xuất công nghiệp đối với sự phát triển kinh tế xã hội của tỉnh Bình Dương



**\* Đọc thông tin, kết hợp với hiểu biết của mình để trả lời câu hỏi:**

- Phát triển sản xuất công nghiệp mang lại lợi ích gì cho người dân và sự phát triển kinh tế của địa phương?
- Hoạt động sản xuất công nghiệp có ý nghĩa như thế nào đối với vấn đề giải quyết việc làm cho người dân địa phương?

### VAI TRÒ CỦA PHÁT TRIỂN CÔNG NGHIỆP Ở TỈNH BÌNH DƯƠNG

Những năm gần đây, ngành sản xuất công nghiệp của tỉnh Bình Dương đã có đóng góp lớn nhất cho ngân sách nhà nước, trở thành ngành xuất khẩu chủ đạo với tốc độ tăng trưởng ở mức cao.

Một số ngành công nghiệp như: điện, điện tử, công nghệ thông tin và viễn thông, chế tạo thiết bị năng lượng, dệt may, da giày, xây dựng,... đã có những bước phát triển mạnh mẽ, góp phần tích cực trong giải quyết việc làm, chuyển dịch cơ cấu lao động, tăng năng suất và nâng cao đời sống của nhân dân.

Phát triển sản xuất công nghiệp đã thu hút đầu tư nước ngoài, kích thích sự phát triển của các ngành công nghiệp phụ trợ, nâng cao khả năng cạnh tranh trong nước, nâng cao trình độ công nghệ, sản xuất của quốc gia cũng như tay nghề của lao động, hiện đại hóa cơ sở hạ tầng, kết cấu, phát triển các đô thị kinh tế mới.



### THỰC HÀNH

Chọn và thực hiện 1 trong 2 nhiệm vụ sau:

**Nhiệm vụ 1:** Giới thiệu một hoạt động sản xuất công nghiệp tiêu biểu ở địa phương mà em biết theo gợi ý:

– Nội dung giới thiệu:

+ Tên hoạt động sản xuất công nghiệp.

+ Sản phẩm của hoạt động sản xuất công nghiệp đó là gì?

+ Những sản phẩm đó có công dụng gì trong đời sống, sản xuất,...?

+ Sử dụng các sản phẩm đó thế nào để đảm bảo an toàn, tiết kiệm?

– Hình thức giới thiệu: Triển lãm và giới thiệu bằng tranh ảnh hoặc trình chiếu video giới thiệu hoạt động sản xuất công nghiệp tiêu biểu ở địa phương.

**Nhiệm vụ 2:** Tham quan trải nghiệm một hoạt động sản xuất công nghiệp ở địa phương em theo gợi ý sau:

- Nghe thầy, cô phổ biến nội dung, nhiệm vụ, nội quy tham gia trải nghiệm.
- Tham quan hoạt động sản xuất ở địa phương.
- Nêu những điều rút ra qua trải nghiệm (quy trình, hoạt động sản xuất, sản phẩm của hoạt động, các yếu tố đảm bảo an toàn trong sản xuất,...).
- Chia sẻ cảm xúc sau trải nghiệm.



## VẬN DỤNG

Thực hiện việc sử dụng sản phẩm công nghiệp tiết kiệm, an toàn và bảo vệ môi trường

1. Thực hiện sử dụng sản phẩm từ sản xuất công nghiệp tiết kiệm, an toàn và bảo vệ môi trường tại gia đình, cộng đồng (chỉ mua sắm những đồ dùng cần thiết, sử dụng đúng mục đích, đúng cách; không vứt bao bì, chai lọ bừa bãi, tăng cường tái chế sử dụng,...).

2. Sưu tầm hình ảnh, tư liệu về những nguy cơ có thể gây ra của sản xuất công nghiệp đối với môi trường (khói thải ra từ các nhà máy; nước thải ra môi trường; rác thải công nghiệp;...).



**Hình 19.** Ô nhiễm môi trường do sản xuất công nghiệp ở Bình Dương

# CHỦ ĐỀ 5

## TÌM HIỂU CÁC THÀNH PHỐ CỦA TỈNH BÌNH DƯƠNG



### KHỞ ĐỘNG

- Nêu tên các thành phố của tỉnh Bình Dương mà em biết.
- Nêu những điều em biết và quan sát được ở một thành phố thuộc tỉnh Bình Dương.



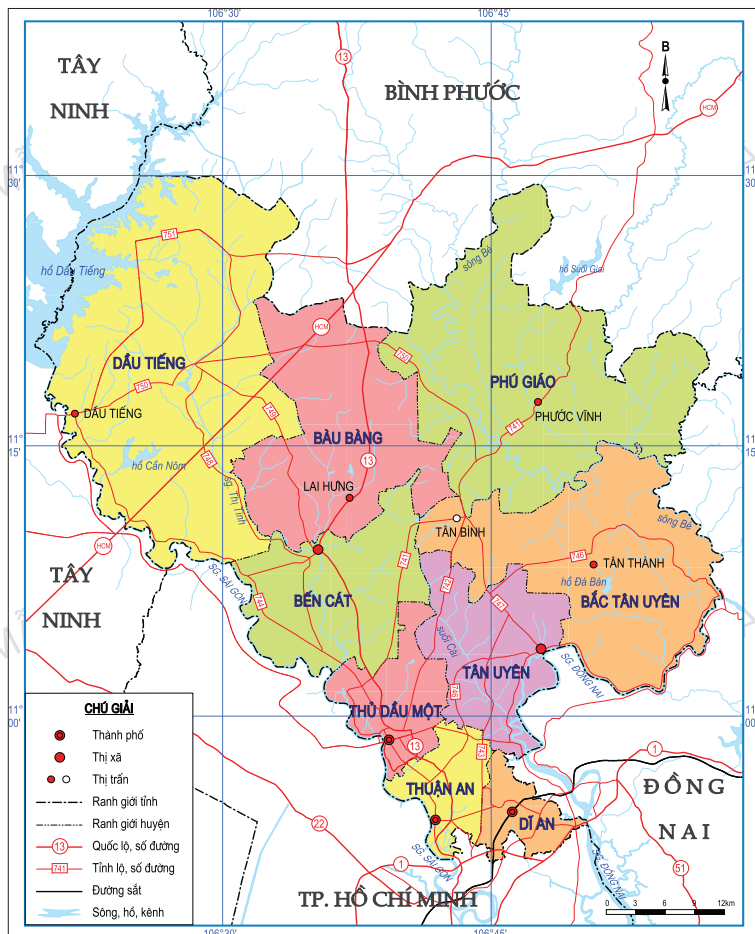
### KHÁM PHÁ

#### Hoạt động 1. Tìm hiểu về thành phố Thủ Dầu Một



1. Quan sát lược đồ hành chính tỉnh Bình Dương và thực hiện yêu cầu:

- Kể tên các thành phố của tỉnh Bình Dương.
- Xác định vị trí địa lí và phạm vi lãnh thổ của từng thành phố.



Hình 1. Lược đồ hành chính tỉnh Bình Dương





## 2. Đọc thông tin, quan sát hình ảnh và trả lời câu hỏi:

1. Thành phố Thủ Dầu Một tiếp giáp với những thành phố, thị xã nào? Kể tên một số phường của thành phố Thủ Dầu Một.
2. Kể tên những cơ sở dịch vụ sản xuất và công cộng nổi bật của thành phố Thủ Dầu Một mà em biết.
3. Nêu một số địa điểm du lịch nổi tiếng ở Thủ Dầu Một.
4. Kể tên một số khu thương mại lớn, một số khu công nghiệp ở thành phố Thủ Dầu Một.

## THÀNH PHỐ THỦ DẦU MỘT

Thành phố Thủ Dầu Một được thành lập năm 2012, là thành phố trực thuộc tỉnh Bình Dương và là trung tâm hành chính, văn hoá, kinh tế, chính trị, xã hội của tỉnh Bình Dương.

Thành phố Thủ Dầu Một nằm ở phía tây nam tỉnh Bình Dương. Phía đông giáp thành phố Tân Uyên. Phía tây giáp huyện Củ Chi, Thành phố Hồ Chí Minh. Phía nam giáp thành phố Thuận An. Phía bắc giáp thị xã Bến Cát.



Hình 2. Trung tâm thành phố Thủ Dầu Một

Thành phố Thủ Dầu Một có 14 phường trực thuộc: Chánh Mỹ, Chánh Nghĩa, Định Hòa, Hiệp An, Hiệp Thành, Hòa Phú, Phú Cường, Phú Hòa, Phú Lợi, Phú Mỹ, Phú Tân, Phú Thọ, Tân An, Tương Bình Hiệp.

Thủ Dầu Một có sông Sài Gòn và nhiều rạch, suối nên nguồn nước khá dồi dào.

Thủ Dầu Một được nâng hạng lên đô thị loại I từ năm 2017, ngày càng tích cực đổi mới diện mạo đô thị. Một số điểm sáng trong quy hoạch như: Thành phố mới Bình Dương; khu đô thị mới Becamex City Center; mô hình nhà ở thương mại dịch vụ Phú Mỹ khu dân cư Chánh Nghĩa; khu dân cư Phú Hòa 1; khu dân cư Hiệp Thành 3; khu dân cư Phú Thuận; các khu tái định cư Hòa Phú, Phú Tân.



Hình 3. Chợ hàng bông Phú Hoà

Hiện thành phố Thủ Dầu Một có 4 trung tâm thương mại là Bình Dương Center, Becamex Tower, Bình Dương Plaza, Bình Dương Square và 5 siêu thị gồm Coop Mart 1, 2, Mega Market Việt Nam, Go, Aeon Mall – Citimart. Ngoài ra còn có chợ truyền thống nổi tiếng như: chợ Thủ Dầu Một, chợ hàng bông Phú Hoà,... đáp ứng tốt nhu cầu mua sắm và tiêu dùng của người dân.

Hiện nay, thành phố Thủ Dầu Một có 7 khu công nghiệp gồm: Sóng Thần 3, Phú Tân, Kim Huy, Đại Đăng, VSIP II, Đồng An 2, Mapletree Bình Dương với nhiều ngành nghề như điện, điện tử, may mặc, giày da, gốm sứ, cơ khí, thực phẩm, chế biến hàng tiêu dùng, công nghiệp cơ khí và vật liệu xây dựng... đã thu hút hàng ngàn doanh nghiệp trong và ngoài nước đầu tư.



Hình 4. Khu công nghiệp VSIP II

Thành phố Thủ Dầu Một còn có nhiều địa điểm du lịch nổi tiếng với khung cảnh thiên nhiên tươi đẹp và nét văn hoá đặc trưng của người Nam Bộ như: Công viên bờ sông Bến Bạch Đằng và phố đi bộ Bạch Đằng, khu công viên mới trong khu trung tâm hành chính tỉnh, công viên Thủ Dầu Một...; các địa điểm di tích văn hoá lịch sử như: Nhà tù Phú Lợi, Bảo tàng tỉnh Bình Dương, nhà cổ Trần Văn Hổ, đình Phú Cường (Bà Lụa); các công trình văn hoá tâm linh với kiến trúc nghệ thuật: Chùa Hội Khánh, miếu bà Thiên Hậu, chùa Tây Tạng, nhà thờ Phú Cường...



Hình 5. Bến Bạch Đằng



Hình 6. Miếu Bà Thiên Hậu

## Hoạt động 2. Tìm hiểu thành phố Thuận An



**Đọc thông tin, quan sát hình ảnh và trả lời câu hỏi:**

1. Thành phố Thuận An tiếp giáp với những thành phố, thị xã nào?
2. Thành phố Thuận An có bao nhiêu xã, phường?
3. Thành phố Thuận An có những thế mạnh ngành nghề kinh tế nào?

### THÀNH PHỐ THUẬN AN

Thành phố Thuận An được thành lập vào ngày 01 tháng 02 năm 2020 trên cơ sở thị xã Thuận An. Thành phố Thuận An đạt các tiêu chí là đô thị loại III.

Thành phố Thuận An nằm ở phía nam của tỉnh Bình Dương. Phía đông giáp thành phố Dĩ An, phía bắc giáp thành phố Thủ Dầu Một và thành phố Tân Uyên, phía tây giáp Quận 12 (Thành phố Hồ Chí Minh), phía nam giáp Thành phố Thủ Đức (Thành phố Hồ Chí Minh).

Hiện nay thành phố Thuận An có 09 phường (An Phú, An Thạnh, Bình Chuẩn, Bình Nhâm, Bình Hòa, Hưng Định, Lái Thiêu, Thuận Giao, Vĩnh Phú) và 01 xã (An Sơn).



Hình 7. Trung tâm thành phố Thuận An

Thành phố Thuận An luôn là một trong những địa phương đi đầu trong sự nghiệp công nghiệp hoá, hiện đại hoá của tỉnh. Toàn thành phố hiện có 03 khu công nghiệp (VSIP, Việt Hương, Đồng An) và 03 cụm công nghiệp tập trung. Đặc biệt, Khu công nghiệp VSIP (Việt Nam – Singapore) là một trong những khu công nghiệp hiện đại kiểu mẫu, thu hút các nhà đầu tư trong và ngoài nước đến tỉnh Bình Dương làm ăn.



Hình 8. Khu công nghiệp VSIP 1

Thành phố Thuận An còn được biết đến là nơi có các di tích lịch sử - văn hoá như: Miếu Mộc Tổ, đình Phú Long, đình thần An Sơn, chiến khu Thuận An Hoà,... Là nơi có nhiều điểm du lịch hấp dẫn, đặc biệt là các khu du lịch sinh thái ven sông như: Khu du lịch Phương Nam, khu du lịch Dìn Ký,... Nơi đây cũng là vùng đất giàu tiềm năng về các vườn cây ăn trái đặc sản với nhiều loại cây trái miền nhiệt đới thơm ngon như: sầu riêng, măng cụt, bòn bon, mít tố nữ, chôm chôm, dâu,... Ở đây cũng phát triển mạnh các ngành nghề truyền thống như: gốm sứ, điêu khắc gỗ.



Hình 9. Đình Phú Long

Ngành dịch vụ – thương mại của thành phố Thuận An đang phát triển mạnh với nhiều trung tâm thương mại lớn như: Aeon Mall, Lotte Mart, Minh Sáng Plaza,... bên cạnh các chợ truyền thống lâu đời như: Chợ Búng (phường An Thạnh), chợ Lái Thiêu (phường Lái Thiêu),...

Ngoài ra, thành phố Thuận An còn có các siêu thị nhỏ và nhiều khu chợ mới hình thành nằm rải rác trên địa bàn các phường, các khu dân cư của thành phố, đáp ứng nhu cầu mua bán, giao lưu hàng hoá của các tầng lớp dân cư, đóng góp trực tiếp, đáng kể vào phát triển kinh tế của thành phố.

Các khu đô thị, khu dân cư cũng xuất hiện ngày càng nhiều đáp ứng nhu cầu nâng cao đời sống của cộng đồng dân cư. Đặc biệt, Thuận An đã và đang hình thành nhiều khu dân cư dạng đô thị sinh thái dọc theo bờ sông Sài Gòn như: Khu dân cư ven sông Vĩnh Phú 1 và một số khu đô thị mới như: Khu đô thị An Thạnh, khu đô thị Eco Xuân Lái Thiêu, khu đô thị The Seasons Lái Thiêu, Khu đô thị The Canary,...



Hình 10. Chợ Búng, phường An Thạnh, phường Thuận Giao

### Hoạt động 3. Tìm hiểu thành phố Dĩ An



**Đọc thông tin, quan sát hình ảnh và trả lời câu hỏi:**

1. Thành phố Dĩ An tiếp giáp với những thành phố, thị xã nào?
2. Thành phố Dĩ An có bao nhiêu phường, xã? Đó là những phường, xã nào?
3. Kể tên các khu công nghiệp có ở thành phố Dĩ An? Giới thiệu sơ lược về một khu công nghiệp mà em biết.
4. Kể tên một số di tích lịch sử và danh lam thắng cảnh ở thành phố Dĩ An mà em biết.

### THÀNH PHỐ DĨ AN

Thành phố Dĩ An được thành lập vào ngày 01 tháng 2 năm 2020 trên cơ sở toàn bộ diện tích và dân số của thị xã Dĩ An.

Thành phố Dĩ An nằm ở phía đông nam của tỉnh Bình Dương, là cửa ngõ quan trọng để đi các tỉnh miền Trung, Tây Nguyên và các tỉnh phía bắc. Đây là trung tâm kinh tế, công nghiệp lớn thứ hai của tỉnh. Ngày 27 tháng 3 năm 2023, thành phố Dĩ An được công nhận là đô thị loại II trực thuộc tỉnh Bình Dương

Hiện nay, thành phố Dĩ An có 07 phường (Dĩ An, Tân Bình, Tân Đông Hiệp, Bình An, Bình Thắng, Đông Hòa, An Bình).



Hình 11. Trung tâm hành chính thành phố Dĩ An



Kinh tế Dĩ An phát triển mạnh mẽ, là một trong những nơi tập trung nhiều khu công nghiệp, gồm: Sóng Thần, Sóng Thần 2, Bình Đường, Tân Đông Hiệp A, Tân Đông Hiệp B, Khu công nghiệp dệt may Bình An. Dĩ An có các trung tâm logistics quy mô lớn với mức độ chuyên môn hoá cao, cung cấp dịch vụ trọn gói, đa dạng như: ICD Sóng Thần, Cảng Bình Dương, TBS Tân Vạn, ga Sóng Thần,...



Hình 12. Khu công nghiệp Sóng Thần



Hình 13. Nhà máy dệt may tại Dĩ An

Thành phố Dĩ An có nhiều khu đô thị, chợ, trung tâm thương mại như: Trung tâm hành chính thành phố Dĩ An, trung tâm thương mại Vincom Plaza Dĩ An,... Đặc biệt, thành phố Dĩ An có ga Dĩ An (phường Dĩ An) và ga Sóng Thần (phường An Bình) là những đầu mối giao thông vận tải ở khu vực phía nam, góp phần vận chuyển hàng hoá đi các nơi bằng đường sắt,... phục vụ đời sống nhân dân và thu hút đầu tư phát triển.



Hình 14. Chợ Dĩ An



Hình 15. Ga Sóng Thần, phường Bình An  
(nguồn: Báo Giao thông)



Hình 16. Ga Dĩ An, phường Dĩ An  
(nguồn: Báo Đường sắt Việt Nam)

Thành phố Dĩ An có một số địa điểm du lịch, thể thao và văn hoá như: Khu du lịch sinh thái Thủy Châu được xem là một khu đất xanh giữa vùng đất mới nổi ở Dĩ An; Di tích Căn cứ Hồ Lang; Khu di tích du lịch chùa núi Châu Thới,...



Hình 17. Khu di tích cách mạng  
Hồ Lang, phường Tân Bình,  
thành phố Dĩ An



Hình 18. Khu dân cư Tân Đông Hiệp,  
Dĩ An

Để tiếp tục phát triển bền vững, thành phố Dĩ An phải ngày càng hoàn thiện kết cấu hạ tầng kỹ thuật và xã hội, đưa vào sử dụng nhiều công trình trọng điểm của thành phố; đồng bộ nhiều tuyến đường.

Hiện nay, trên địa bàn thành phố Dĩ An đã và đang hình thành một số khu đô thị mới như: khu đô thị An Phú Thịnh 3, khu đô thị Ecohomes Tri thức trẻ, khu đô thị Tân Bình,... và hơn 100 khu dân cư đô thị mới.

## Hoạt động 4. Tìm hiểu thành phố Tân Uyên



**Đọc thông tin, quan sát hình ảnh và trả lời câu hỏi:**

1. Thành phố Tân Uyên tiếp giáp với những thành phố, thị xã nào?
2. Thành phố Tân Uyên có bao nhiêu phường, xã? Đó là những phường, xã nào?
3. Kể tên một số di tích lịch sử ở Tân Uyên mà em biết.

### THÀNH PHỐ TÂN UYÊN

Thành phố Tân Uyên thành lập ngày 10 tháng 4 năm 2023 trên cơ sở thị xã Tân Uyên. Đây là thành phố thứ tư của tỉnh Bình Dương, sau các thành phố Thủ Dầu Một, Dĩ An, Thuận An.

Thành phố Tân Uyên nằm ở phía đông nam của tỉnh Bình Dương, tiếp giáp với sông Đồng Nai và huyện Vĩnh Cửu (Đồng Nai) ở phía đông, phía tây giáp thành phố Thủ Dầu Một và thị xã Bến Cát, phía nam giáp thành phố Biên Hòa (Đồng Nai) và các thành phố Dĩ An, Thuận An, phía bắc giáp huyện Bắc Tân Uyên.

Thành phố Tân Uyên có 10 phường (Vĩnh Tân, Phú Chánh, Tân Vĩnh Hiệp, Hội Nghĩa, Khánh Bình, Uyên Hưng, Tân Hiệp, Thạnh Phước, Thái Hòa, Tân Phước Khánh) và 2 xã (Bạch Đằng, Thạnh Hội).



Hình 19. Cổng chào thành phố Tân Uyên

Những năm gần đây thành phố Tân Uyên có tốc độ phát triển nhanh về nhiều mặt. Đặc biệt, tốc độ đô thị hoá cao, cơ sở hạ tầng, giao thông được đầu tư đồng bộ rất thuận lợi trong việc thu hút đầu tư, Tân Uyên ưu tiên hoàn thành các công trình kết nối vùng đi qua địa bàn như các tuyến đường vành đai 3, 4 Thành phố Hồ Chí Minh, đường cao tốc Thành phố Hồ Chí Minh – Thủ Dầu Một – Chơn Thành,... để tạo ra không gian phát triển mới cho đô thị.

Thành phố Tân Uyên có các khu công nghiệp như: Nam Tân Uyên, VSIP III, Phú Chánh, Uyên Hưng,... thu hút khoảng 2 000 doanh nghiệp hoạt động.

Thành phố Tân Uyên có lợi thế nhiều cảng giúp phát triển mạnh công nghiệp như: Cảng ICD Thạnh Phước giúp vận chuyển hàng hoá tại các khu công nghiệp. Bên cạnh đó, thành phố Tân Uyên nằm kề bên sông Đồng Nai với 2 cù lao nên có nhiều tiềm năng phát triển khu dân cư, đô thị sinh thái. Thành phố đang thí điểm xây dựng làng thông minh trên địa bàn xã Bạch Đằng với sản phẩm du lịch sinh thái miệt vườn.



Hình 20. Khu công nghiệp Nam Tân Uyên



Hình 21. Cảng Thanh Phước, thành phố Tân Uyên

Tân Uyên có nhiều khu di tích như: Di tích khảo cổ (quốc gia) Cù lao Rùa ở xã Thạnh Hội; Di tích Chiến khu Vĩnh Lợi, nơi ngày xưa là căn cứ tiền phương và là hành lang chiến lược của Chiến khu Đ; Di tích Bia chiến thắng Cầu Bà Kiên, nơi khởi nguồn cách đánh đặc công của Quân đội Nhân dân Việt Nam; và các di tích tiêu biểu về văn hoá lịch sử và kiến trúc như: Đình Tân Trạch, nhà cổ Đỗ Cao Thửa, nhà cổ Dương Văn Hồ.



Hình 22. Chiến khu Vĩnh Lợi, xã Vĩnh Tân, thành phố Tân Uyên

## THỰC HÀNH

Giới thiệu những nét cơ bản của một thành phố ở tỉnh Bình Dương mà em biết.

### 1. Chuẩn bị:

– Sưu tầm tư liệu, tranh ảnh hoặc video giới thiệu về một thành phố ở tỉnh Bình Dương mà em biết.

– Thảo luận nội dung và cách giới thiệu về một thành phố ở tỉnh Bình Dương mà em biết.

2. Giới thiệu về một thành phố ở tỉnh Bình Dương mà em biết theo nội dung, hình thức đã chuẩn bị.

3. Chia sẻ cảm xúc và những điều em học được khi tìm hiểu về về một thành phố ở tỉnh Bình Dương mà em biết.

## VẬN DỤNG

Vẽ một bức tranh giới thiệu về một địa điểm nổi tiếng ở địa phương nơi em.



Hình 23. Vẽ tranh chủ đề  
“Giới thiệu về một địa điểm nổi tiếng nơi em sống”

# CHỦ ĐỀ 6

## TÌM HIỂU MỘT SỐ DI TÍCH LỊCH SỬ CÁCH MẠNG Ở BÌNH DƯƠNG



### KHỞ ĐỘNG

Nêu tên khu di tích lịch sử cách mạng ở tỉnh Bình Dương em đã tham quan. Chia sẻ với các bạn những điều em biết về di tích đó.



### KHÁM PHÁ

**Hoạt động 1. Tìm hiểu di tích lịch sử cách mạng ở Bình Dương thời kì kháng chiến chống Pháp**



**Quan sát hình ảnh, đọc thông tin và trả lời câu hỏi:**

- Kể tên, địa điểm di tích lịch sử cách mạng ở Bình Dương thời kì kháng chiến chống Pháp.
- Các di tích đó được công nhận là di tích lịch sử cách mạng quốc gia vào năm nào?

### a) DI TÍCH LỊCH SỬ CHIẾN KHU Đ



**Hình 1.** Bia Di tích Chiến khu Đ, xã Đất Cuốc, huyện Bắc Tân Uyên (Di tích được xếp hạng quốc gia)



**Hình 2.** Nhà trưng bày chiến khu Đ

Tháng 2/1946, thực dân Pháp chiếm đóng Tân Uyên. Căn cứ chính quyền cách mạng Khu 7 và lực lượng vũ trang cách mạng ở Biên Hoà phải rút sâu vào rừng. Yêu cầu đặt ra là phải gấp rút xây dựng một căn cứ địa mới. Chiến khu Đ ra đời nhằm đáp ứng yêu cầu đó. Chiến khu Đ thuộc địa bàn 5 xã: Tân Hoà, Mỹ Lộc, Tân Tịch, Thường Lang, Lạc An (thuộc quận Tân Uyên, tỉnh Biên Hoà cũ), nay thuộc huyện Bắc Tân Uyên, tỉnh Bình Dương. Với ý nghĩa lịch sử, tầm vóc và sự đóng góp của Chiến khu Đ qua 2 cuộc kháng chiến, ngày 11/5/2010, Bộ Văn hóa, Thể thao và Du lịch đã xếp hạng Chiến khu Đ là di tích lịch sử quốc gia.

Năm 2011, Tỉnh đã đầu tư kinh phí xây dựng công trình Khu tưởng niệm Chiến khu Đ tại địa bàn xã Đất Cuốc, huyện Bắc Tân Uyên, với tổng diện tích 39,8 ha. Công trình gồm các hạng mục: Nhà truyền thống, nhà đón khách – điều hành, cổng chào, quảng trường, nhà bia tưởng niệm, tượng đài trung tâm, vườn thơ Huỳnh Văn Nghệ và một số công trình hạ tầng kỹ thuật khác,... nhằm tái hiện hình ảnh Chiến khu Đ hào hùng trong cuộc đấu tranh giải phóng dân tộc.

## **b) DI TÍCH LỊCH SỬ CHIẾN KHU THUẬN AN HÒA**



**Đọc thông tin, quan sát hình ảnh và trả lời câu hỏi:**

- Chiến khu Thuận An Hòa được hình thành từ năm nào? Vì sao có tên là Thuận An Hòa?
- Ngày nay di tích Chiến khu Thuận An Hòa được xây dựng ở đâu? Khu di tích có ý nghĩa lịch sử như thế nào?

Chiến khu Thuận An Hòa là tên ghép của vùng đất thuộc 3 xã: Thuận Giao, An Phú, Bình Hoà (nay là ba phường của thành phố Thuận An), được hình thành từ năm 1946 với mục đích tạo thành vùng căn cứ ven đô ở cửa ngõ phía bắc Sài Gòn.

Chiến khu được hình thành từ lợi thế của vùng đất đồi gò kết hợp với cánh rừng lớn là rừng Cò Mi và những lùm rừng đan xen liên hoàn làm hệ thống phòng thủ vững chắc ở miền Nam; là một trong những nơi tập kết, trung chuyển, tiến thủ của lực lượng chiến đấu của ta nên địch luôn tìm mọi cách để càn quét nhằm phá bỏ căn cứ cách mạng này.





Hình 3. Đền tưởng niệm tại khu di tích lịch sử Thuận An Hòa



Hình 4. Tượng đài chiến sĩ tại Khu di tích lịch sử Thuận An Hòa

Di tích Chiến khu Thuận An Hòa được xây dựng tại khu phố Hòa Lân 2, phường Thuận Giao, thành phố Thuận An với tổng diện tích là 41,5 triệu m<sup>2</sup>. Khu di tích được đầu tư xây dựng với các hạng mục như: Đền tưởng niệm, cụm tượng đài, phòng truyền thống, nhà bia,... tái hiện lại các cảnh quan, sinh hoạt và chiến đấu hào hùng, anh dũng của quân và dân tại Chiến khu Thuận An Hòa năm xưa. Di tích đã được xếp hạng là di tích lịch sử cấp tỉnh ngày 07/3/2012.



Hình 5. Học sinh tham quan Chiến khu Thuận An Hòa



Hình 6. Học sinh tìm hiểu về di tích Chiến khu Thuận An Hòa

## Hoạt động 2. Tìm hiểu một số di tích lịch sử cách mạng ở Bình Dương thời kì kháng chiến chống Mỹ

### a) DI TÍCH LỊCH SỬ SỞ CHỈ HUY TIỀN PHƯƠNG CHIẾN DỊCH HỒ CHÍ MINH

Di tích Sở Chỉ huy tiền phương Chiến dịch Hồ Chí Minh ở ấp 1, xã Minh Tân, huyện Dầu Tiếng, tỉnh Bình Dương. Căn cứ Sở Chỉ huy tiền phương Chiến dịch Hồ Chí Minh tạo nên chiến thắng thần tốc của quân và dân ta trong Chiến dịch Hồ Chí Minh lịch sử. Di tích đã được Bộ Văn hoá, Thể thao và Du lịch xếp hạng di tích lịch sử cách mạng quốc gia ngày 11/5/2010. Năm 2012, Sở Chỉ huy tiền phương Chiến dịch Hồ Chí Minh đã được tỉnh Bình Dương đầu tư xây dựng trên diện tích 5,3 ha với các công trình như: Nhà tưởng niệm, bia chiến thắng, các khu tái hiện phòng hội nghị, địa đạo, bếp Hoàng Cầm, khu rừng nguyên sinh và nhiều hạng mục khác.



Hình 7. Bia Di tích Sở Chỉ huy tiền phương Chiến dịch Hồ Chí Minh

### b) DI TÍCH LỊCH SỬ ĐỊA ĐẠO "TÂY NAM BẾN CÁT" (TAM GIÁC SẮT)



**Quan sát hình ảnh, đọc thông tin và trả lời câu hỏi:**

– Vì sao di tích địa đạo “Tây Nam Bến Cát” còn được gọi là địa đạo “Tam Giác Sắt”?

– Địa đạo Tây Nam Bến Cát được xếp hạng là di tích lịch sử – văn hoá quốc gia vào ngày tháng năm nào?



Hình 8. Tượng đài Tam Giác Sắt



Hình 9. Khuôn viên khu di tích “Tam Giác Sắt”

Địa đạo Tây Nam Bến Cát được hình thành từ năm 1948, tổng diện tích 230 000m<sup>2</sup>, nằm trên địa bàn của 3 xã: An Điền, An Tây và Phú An thuộc khu vực phía tây nam thị xã Bến Cát, tỉnh Bình Dương.

Trong cuộc kháng chiến chống Mỹ cứu nước, với chủ trương “biến lòng đất thành một chiến trường đánh giặc”. Địa đạo phát triển như một “làng ngầm” nối liền các xã với nhau. Sau nhiều lần tấn công vào vùng đất này nhưng thất bại, quân viễn chinh Mỹ gọi vùng đất này là “Tam Giác Sắt”.

Di tích lịch sử Địa đạo Tây Nam Bến Cát (Tam Giác Sắt) được xây dựng toạ lạc tại Xã An Tây, thị xã Bến Cát, có diện tích khoảng 27 ha, gồm nhiều hạng mục bảo tồn và phát huy giá trị di tích như: Nhà tưởng niệm, đài vọng cảnh, khu tượng đài trung tâm, khu cây xanh, vườn hoa,... Đặc biệt là mô hình địa đạo với hạng mục “làng ngầm” dưới lòng đất dài thông ra sông Sài Gòn.

Di tích lịch sử Địa đạo Tây Nam Bến Cát (Tam Giác Sắt) có ý nghĩa tôn vinh lịch sử hào hùng của cha ông ta và được Bộ Văn hóa – Thông tin xếp hạng là Di tích lịch sử – văn hóa quốc gia vào ngày 18/3/1996.

### **c) DI TÍCH LỊCH SỬ NHÀ TÙ PHÚ LỢI**



#### **Đọc thông tin, quan sát hình ảnh và trả lời câu hỏi:**

- Sự kiện nào ở nhà tù Phú Lợi đã tố cáo tội ác của chế độ Mỹ – Diệm?
- Nhà tù Phú Lợi được công nhận là di tích lịch sử quốc gia vào thời gian nào?
- Nêu tên con đường vào Khu di tích Nhà tù Phú Lợi, ý nghĩa tên con đường này.

Khu di tích Nhà tù Phú Lợi nằm trên đường 01 tháng 12, phường Phú Lợi, thành phố Thủ Dầu Một, có diện tích 77 nghìn m<sup>2</sup>. Nhà tù Phú Lợi được chính quyền Mỹ – Diệm xây dựng năm 1957 để giam cầm các chiến sĩ cách mạng và người yêu nước.

Ngày 30/11/1958, bọn cai tù đã bỏ thuốc độc vào khẩu phần ăn, khiến hàng ngàn tù nhân bị trúng độc và tử vong. Tổ chức Đảng Cộng sản trong nhà tù lúc bấy giờ vừa lo tự cứu chữa cho tù nhân, vừa đấu tranh tố cáo hành động này. Vụ việc lan truyền rộng khắp, gây nên làn sóng căm phẫn trong nước và thế giới. Đến năm 1964, địch buộc phải đóng cửa nhà tù Phú Lợi.



Hình 10. Cổng vào Di tích lịch sử Nhà tù Phú Lợi



Hình 11. Khu trại giam

Năm 1995, khu di tích được xây dựng và tôn tạo lại nhiều hạng mục: Trung tâm khu di tích đặt bức tượng bằng đồng cao 3,5m của nhà điêu khắc Diệp Minh Châu làm biểu tượng của sự kiện “Phú Lợi cầm thù”. Các khu nhà giam C, nền nhà giam D, E, nhà kỷ luật, tháp canh, lô cốt,... được tôn tạo và tái hiện.

Khu di tích Nhà tù Phú Lợi là một chứng tích tố cáo tội ác của chiến tranh xâm lược. Với giá trị lịch sử to lớn và ý nghĩa quan trọng, khu di tích Nhà tù Phú Lợi được nhà nước công nhận và xếp hạng di tích lịch sử quốc gia vào ngày 10/7/1980.



Hình 12. Tượng đài “Phú Lợi cầm thù” tại di tích Nhà tù Phú Lợi



Hình 13. Khu phòng giam C trong nhà tù Phú Lợi

Hiện nay, con đường đi vào khu di tích Nhà tù Phú Lợi được đặt tên là Đường 01 tháng 12 (ngày tưởng niệm các chiến sĩ cách mạng và những người yêu nước hi sinh vì trúng độc tại nhà tù).

Hàng năm khu di tích đã đón tiếp nhiều lượt khách trong và ngoài nước đến tham quan, tìm hiểu. Khu di tích Nhà tù Phú Lợi trở thành nơi giáo dục truyền thống cách mạng cho thế hệ hôm nay và mai sau.

## THỰC HÀNH

1. Chọn và đọc to mỗi ô ở cột A với một ô ở cột B cho đúng về địa điểm của các di tích lịch sử cách mạng ở tỉnh Bình Dương.

A	B
1. Nhà tù Phú Lợi	A. Huyện Bắc Tân Uyên, tỉnh Bình Dương.
2. Chiến khu Thuận An Hòa	B. Xã An Điền, An Tây và Phú An, thị xã Bến Cát
3. Di tích chiến khu Đ	C. Phường Thuận Giao, An Phú, Bình Hòa của thành phố Thuận An
4. Di tích địa đạo Tây Nam Bến Cát (Tam giác sắt)	D. Phường Phú Lợi, thành phố Thủ Dầu Một.

2. Đọc các câu thơ và trả lời câu hỏi:

- a) Trong một ngày – mừng một tháng mười hai  
Nào ai ngờ không có nữa ngày mai. (Tố Hữu)
- b) Thuận Giao, An Phú, Bình Hòa:  
Rừng lổm, rừng lồi nay lập chiến khu.

- Cho biết di tích cách mạng nào được nhắc đến trong các câu thơ?
- Đóng vai hướng dẫn viên du lịch để giới thiệu về khu di tích lịch sử cách mạng mà em biết.

Gợi ý: Lịch sử hình thành hoặc thời gian xây dựng khu di tích; Những nét nổi bật của di tích lịch sử cách mạng đó; Cảm nhận của em về di tích đó,...

3. Chia sẻ những việc em đã làm hoặc sẽ làm để bảo quản và giữ gìn các di tích lịch sử cách mạng.

## VẬN DỤNG

1. Thực hiện những việc làm thể hiện trách nhiệm đối với việc bảo vệ, giữ gìn di tích lịch sử cách mạng của quê hương.

Gợi ý: Nêu một số việc nên làm khi đến tham quan các di tích lịch sử cách mạng.

2. Viết bài giới thiệu về một di tích lịch sử cách mạng mà em biết.

## MỘT SỐ THUẬT NGỮ SỬ DỤNG TRONG TÀI LIỆU

THUẬT NGỮ	GIẢI THÍCH
Nền địa chất	Là một khu vực lục địa được che phủ bằng các địa tầng, chủ yếu là bằng phẳng hay hơi nghiêng và thuộc dạng trầm tích, nằm trên một móng gồm đá lửa hay đá biến chất vững chắc với sự biến dạng có sớm hơn.
Hạ lưu	Đoạn sông ở gần cửa sông, thường kể cả vùng phụ cận; phân biệt với thượng lưu, trung lưu.
Cơ sở hạ tầng	Là thuật ngữ nhằm chỉ những điều kiện vật chất, kỹ thuật,... phục vụ đời sống cũng như quá trình hoạt động sản xuất kinh doanh của con người, gồm: hạ tầng kỹ thuật và hạ tầng xã hội.
Liệt sĩ	Danh hiệu vinh dự do cấp có thẩm quyền của Nhà nước xác định theo những điều kiện được xác định trong các văn bản quy phạm pháp luật cho những người đã dũng cảm hi sinh hoặc chết do vết thương cũ tái phát vì làm nhiệm vụ cách mạng, bảo vệ tổ quốc, tính mạng và tài sản của nhân dân,...
Nghệ nhân	Là người chuyên nghề biểu diễn nghệ thuật hoặc nghề thủ công mỹ nghệ, với trình độ cao.
Chuyển dịch cơ cấu lao động	Là quá trình phân phối, bố trí lao động theo những quy luật, những xu hướng tiến bộ.
Du lịch sinh thái	Du lịch sinh thái là loại hình du lịch dựa vào thiên nhiên và văn hoá bản địa gắn với giáo dục môi trường, có đóng góp cho nỗ lực bảo tồn và phát triển bền vững với sự tham gia tích cực của cộng đồng địa phương.
Địa đạo	Đường hầm bí mật, đào ngầm sâu và liên thông dưới lòng đất.
Căn cứ địa	Là nơi trú ẩn, đóng quân, xây dựng hậu cần của lực lượng cách mạng, làm chỗ dựa vững chắc để tiến hành đấu tranh lâu dài.
Lực lượng vũ trang	Là lực lượng chiến đấu của nhà nước nhân dân có nhiệm vụ bảo vệ chủ quyền, an ninh, quốc gia và giữ gìn trật tự an toàn xã hội.

## DANH SÁCH HÌNH ẢNH SỬ DỤNG TRONG TÀI LIỆU

HÌNH ẢNH	TÁC GIẢ/NGUỒN
<b>CHỦ ĐỀ 1</b>	
1	wikipedia.org
2	Tạp chí điện tử thương hiệu Công luận
3	Báo Bình Dương (Xuân Thi)
4	Phạm Hoài Nhân
5	baophapluat.vn
6	tapchicongthuong.vn
7	Scarpa-us.com
8	Xuân Thi (baobinhduong.vn)
9	wikimapia.org
10	baobinhduong.vn
11	Trần Duy Tình (baobinhduong.vn)
12	www.cangthanhphuoc.com
13	daidoanket.vn
14	laodong.vn
15	giaoduc.net.vn
<b>CHỦ ĐỀ 2</b>	
1	baobinhduong.vn
2	binhduong.gov.vn
3	binhduong.gov.vn
4	baobinhduong.org.vn
5	baobinhduong.vn
6	Báo công lý (Nguyễn Quang)

<b>CHỦ ĐỀ 3</b>	
1	tourdulichbentre.com
2	Nguồn: thanhnien.vn - Ảnh: Huy Anh
3	nguoilamnghe.vn
4	yellowpages.vn
5	Baoangiang.com.vn (Đức Toàn)
6	tourdulichbentre.com
7	Nguồn: thanhnien.vn - Ảnh: Huy Anh
8	laodong.vn
9	laodong.vn
10	laodong.vn
11	khonggiangom.vn
12	Lê Thị Bích Thảo
13	cgvdt.vn
14	crystalbaylife.vn
15	gomsusangtao.vn
<b>CHỦ ĐỀ 4</b>	
1	Chí Tửởng (TTXVN)
2	https://baobinhduong.vn
3	Tiểu My (https://baobinhduong.vn/)
4	baobinhduong.vn
5	Hải Phạm (https://www.minhhungsikico.vn/)
6	Đặng Tiến Hữu (https://diaocnhatviet.com.vn/)

7	Đặng Tiến Hữu ( <a href="https://diaocnhatviet.com.vn/">https://diaocnhatviet.com.vn/</a> )
8	Đức An ( <a href="https://vnmedia.vn/">https://vnmedia.vn/</a> )
9	<a href="https://www.khucongnghiep.com.vn/">https://www.khucongnghiep.com.vn/</a>
10	<a href="https://www.invert.vn/">https://www.invert.vn/</a>
11	<a href="https://tin60giay.net/">https://tin60giay.net/</a>
12	<a href="https://mogi.vn">https://mogi.vn</a>
13	<a href="http://www.hanoimoi.com">http://www.hanoimoi.com</a>
14	<a href="https://nhandan.vn">https://nhandan.vn</a>
15	<a href="https://viecoi.vn">https://viecoi.vn</a>
16	Thư viện pháp luật
17	<a href="https://gomsubaokhanh.vn">https://gomsubaokhanh.vn</a>
18	Phan Ngọc Phượng
<b>CHỦ ĐỀ 5</b>	
1	<a href="https://atlas.binhduong.gov.vn">https://atlas.binhduong.gov.vn</a>
2	<a href="https://binhduong.gov.vn">https://binhduong.gov.vn</a>
3	<a href="https://dandung.net/cho-hang-bong-phu-hoa">https://dandung.net/cho-hang-bong-phu-hoa</a>
4	<a href="kcn.binhduong.gov.vn">kcn.binhduong.gov.vn</a>
5	<a href="https://sovhttdl.binhduong.gov.vn">https://sovhttdl.binhduong.gov.vn</a> (Hồ Minh Thiện)
6	<a href="https://dulich.binhduong.gov.vn">https://dulich.binhduong.gov.vn</a>
7	<a href="https://vi.wikipedia.org">https://vi.wikipedia.org</a>
8	<a href="https://kland.vn">https://kland.vn</a>
9	<a href="Website thuanan.binhduong.gov.vn">Website thuanan.binhduong.gov.vn</a>
10	<a href="https://top10binhduong.com.vn">https://top10binhduong.com.vn</a>
11	Website Baochinphu.vn
12	<a href="https://moveland.vn">https://moveland.vn</a>
13	<a href="https://www.google.com">https://www.google.com</a>

14	<a href="https://www.google.com">https://www.google.com</a>
15	<a href="https://www.baogiaothong.vn">https://www.baogiaothong.vn</a>
16	<a href="https://tauhoa.phongbanve.vn">https://tauhoa.phongbanve.vn</a>
17	<a href="http://dulichbinhduong.org.vn">http://dulichbinhduong.org.vn</a>
18	<a href="https://landhome.com.vn">https://landhome.com.vn</a>
19	<a href="https://www.binhduong.gov.vn">https://www.binhduong.gov.vn</a>
20	<a href="https://baodautu.vn">https://baodautu.vn</a>
21	<a href="cangthanhphuoc.com">cangthanhphuoc.com</a>
22	<a href="https://tanuyen.binhduong.gov.vn">https://tanuyen.binhduong.gov.vn</a>
<b>CHỦ ĐỀ 6</b>	
1	<a href="http://dulichbinhduong.org.vn">http://dulichbinhduong.org.vn</a>
2	Cao Đình Thi ( <a href="https://nongnghiep.vn">https://nongnghiep.vn</a> )
3	<a href="http://dulichbinhduong.org.vn">http://dulichbinhduong.org.vn</a>
4	<a href="http://dulichbinhduong.org.vn">http://dulichbinhduong.org.vn</a>
5	<a href="http://dulichbinhduong.org.vn">http://dulichbinhduong.org.vn</a>
6	<a href="https://andienbencat.gov.vn">https://andienbencat.gov.vn</a>
7	<a href="https://mybinhduong.vn">https://mybinhduong.vn</a>
8	<a href="http://dulichbinhduong.org.vn">http://dulichbinhduong.org.vn</a>
9	<a href="http://dulichbinhduong.org.vn">http://dulichbinhduong.org.vn</a>
10	<a href="https://thcsnguyenvietxuan.tptdm.edu.vn">https://thcsnguyenvietxuan.tptdm.edu.vn</a>
11	<a href="http://tuoitrebinhduong.vn">http://tuoitrebinhduong.vn</a>
12	<a href="https://luhanhvietnam.com.vn">https://luhanhvietnam.com.vn</a>
13	<a href="http://tuoitrebinhduong.vn">http://tuoitrebinhduong.vn</a>
14	<a href="http://tuoitrebinhduong.vn">http://tuoitrebinhduong.vn</a>
<b>Ảnh bìa: Báo Bình Dương</b>	